


NOVOHRADSKÉ HORY



Novohradské hory oplývají mnoha kulturními a přírodními památkami, jsou známe čistým vzduchem a téměř, "civilizací" nedotčenou přírodou.

Harmonická horská a podhorská krajina je zde dotvářena panenskými lesy, loukami, rašeliništi, rybníky a prameništi. Na ploše jen 162 km² si přijdou na své milovníci pohodové rodinné dovolené, pěší turistiky i cyklistiky.


Pojďme si představit krásné Novohradské hory, které možná znáte jen z televizních reklam na Dobrou vodu.

Novohradské hory je pohoří nacházející se na hranicích Česka a Rakouska. Na českém území se rozprostírají na ploše 162 km² kolem obcí Nové Hrady, Horní Stropnice, Benešova nad Černou, Dolního Dvořiště a Malont až ke státní hranici. Jejich jižní součástí je v Rakousku Freiwald a Weinsberger Wald táhnoucí se až k údolí Dunaje.

Dominantou celého území je hornatá část s vrcholy Kamenec 1072 m n.m., Myslivna 1040 m n.m. Významný vrchol v české části je i Kraví hora (953 m n.m.) s krásnou vyhlídkou.



Jedinečnost Novohradských hor spočívá především ve vzácně zachovalé přírodě, která na české straně zůstala ušetřena zásahů člověka díky své poloze v bývalém pohraničním pásmu.

V roce 2000 zde byl vyhlášen Přírodní park Novohradské hory. Je tu zkrátka nádherně...



1. Terčino údolí
2. Nové Hrady
3. Žumberk
4. Benešov nad Černou
5. Hojná Voda a prales Hojná Voda
6. Žofínský prales
7. Mandlstein
8. Dobrá Voda
9. Kraví Hora
10. Pohoří na Šumavě

Tereziino údolí (Terčino údolí)



Národní přírodní památka Tereziino údolí byla budována v průběhu tří století hraběcí rodinou Buquoytů. Park, jímž protéká říčka Stropnice, se původně jmenoval Krásné údolí. V dalším průběhu dějin pak byly v parku vystavěny velmi zajímavé budovy, které měly dokreslovat romanticko-sentimentální vzhled parku. Toto období vyvrcholilo zbudováním umělého vodopádu, v jehož okolí byly do skal vytesány verše romantických básníků... Na trase tak návštěvníka čekají nádherná zákoutí říčky Stropnice, zajímavé dřeviny a pozoruhodná uskupení dubů, buků, smrků a borovic. Tradičním cílem procházek po Terčině údolí je 13 metrů vysoký vodopád. Součástí trasy je též významná gotická tvrz Cuknštejn - vzácný příklad vladyckého sídla ze sklonku středověku.

Nové hrady



Hrad

Gotický hrad byl založen v polovině 13. stol. jako strážní bod v blízkosti obchodní stezky. Stojí na 50 m vysokém ostrohu a je obehnan mohutným 14 m hlubokým příkopem. Na konci 20. stol. prošel hrad rozsáhlou rekonstrukcí a nyní můžete jeho interiéry navštívit v rámci dvou prohlídkových tras:

1. Expozice: historie rodu Buquoyů: sbírka rodových portrétů, historického empírového nábytku a sbírka unikátního černého skla – hyalitu. 2. Byt panského úředníka.

www.hrad-novehrady.eu



Zámek

Zámek je klasicistní trojkřídlá dvoupatrová stavba, která sloužila hraběcí rodině

Buquoyů k rezidenčním účelům od postavení roku 1806 do roku 1945. Zámek byl po roce 1945 zkonfiskován a v době občanské války v Řecku (1948-1955) se stal domovem pro řecké děti. Poté sloužily prostory střední zemědělské škole. Dnes zde sídlí Akademické a univerzitní centrum. Zámek není veřejnosti běžně přístupný. Volně přístupná je anglická zahrada i lesopark.



Kovárna

Kovárna je poprvé připomínána roku 1719, kdy jí vlastnil kovář Ferdinand Grössinger a je pravdepodobné, že byla postavena právě v této době. Celý objekt se skládá z obytné části, chléva, stodoly a vlastní kovářské dílny. Kovářská živnost tu byla provozována po téměř dvě stě let. Poté objekt sloužil k bydlení. V roce 2000 odkoupilo bývalou kovárnu město a zrekonstruovalo ji podle dochovaných záznamů. V objektu je možno vidět plně funkční historickou kovárnu, sbírku kovářského nářadí i tradiční výrobky.

www.kovarnanovohrady.cz



Hrobka

Buquoyská hrobka postavená v letech 1902–1904 v pseudogotickém slohu stojí na východním konci novohradského hřbitova. Hrobka má dvě části – kryptu v přízemí a kapli v patře. Nad vchodem do zádušní kaple je umístěna rozměrná pozlacená mozaika Panny Marie. V tympanonu portálu v přízemí je umístěn kamenný reliéf s buquoyským znakem neseným párem gryfu a rodovým heslem: „DIEU ET MON ROI“ (Bohu a mému králi). V hrobce, kterou nechal vybudovat hrabě Karel Bonaventura Buquoy (jmenovec císařského generála a vítěze na Bílé hoře) je dodnes umístěno osm rakví s tělesnými pozůstatky Buquoyů (tři manželské páry) a jejich příbuzných, sourozenců z rodu Cappy.

Hrobka je zpřístupněna v rámci městských prohlídek.



Tvrz Žumberk




Nádherná gotická věž, která je umístěna v obci Žumberk nedaleko Svéboh. Tvrz v posledních letech prošla několika rekonstrukcemi a její vzhled s mnoha baštami a opevněním vsutku stojí za pohled.

Vesnice Žumberk byla založena v první polovině 13. století, patří k nejstarším novohradským obcím. Je ideálním místem pro rodinný výlet. Je jednou ze tří dochovaných opevněných vesnic v Evropě. Zdejší gotická tvrz z 15. století byla v 17. století přestavěna na krásný renesanční zámek, který dnes nabízí v letních měsících muzejní expozici lidového malovaného nábytku.

Hojná Voda u Horní Stropnice



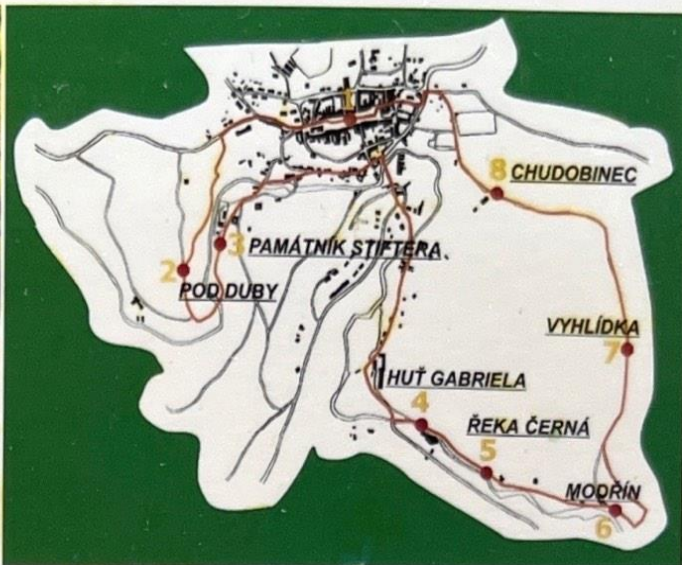
Meditační zvon - Zvon setkávání se nachází 200m nad točnou Hojné Vody, je zde i parkoviště a pěkná vyhlídka. Zvonice je volně přístupná a je jedním ze zastavení na turistické stezce Via verde, vedoucí z rakouského Harbachu do Horní Stropnice.



Hojnovodský prales

Přírodní rezervace prales Hojná Voda se nachází na jihovýchodním úpatí hory Vysoká (1034 m) v Novohradských horách. Tento přirozený jedlobukový porost je chráněn spolu s nedalekým Žofínským pralesem již od roku 1838, kdy byly obě rezervace vyhlášeny hrabětem Jiřím Františkem Augustem Buquoyem. Představují tak pravděpodobně nejstarší chráněná území tohoto druhu na evropském kontinentě. V současnosti je Hojnovodský prales narozdíl od Žofínského přístupný veřejnosti. Dokonce je zde okružní trasa, díky které dostane na 11 panelech každý návštěvník zasvěcené informace.

Benešov nad Černou



Naučná stezka Brána do Novohradských hor:

Trasa stezky vede krajinou v okolí obce Benešov nad Černou. Začíná v Benešově na náměstí. Celý okruh měří zhruba šest kilometrů a je na něm osm zastavení. Kromě divokých partií na řece je možné cestou obdivovat i další přírodní zajímavosti. Posláním naučné stezky je poznávání krajiny v nejbližším okolí Benešova. Okruh je zajímavý pro táborníky, rekreanty, turisty i školy. Nicméně bohužel tato stezka není udržovaná a proto moc nedoporučujeme zvláště z důvodu místy zničených můstků pro malé děti.

Zřícenina hradu Sokolčí:

je zřícenina hradu ze 14. století nedaleko vsi Děkanské Skaliny - městské části Benešova nad Černou. Počátky hradu nejsou objasněné. Původně se snad jednalo o lovecký hrádek, ale v 16. století se již vzpomíná jako pustý. Hrad byl zřejmě obýván jen přibližně 100 let.

V současnosti jsou zachovány jen sporé zbytky hradu. Poblíž začíná naučná stezka „Údolím Černé“.

Naučná stezka Údolím Černé: Po cestě potkáte dvanáct informačních panelů. Délka trasy: 4 km


Přístup je možný rovněž po červené značce z Kaplice (asi 4 km) nebo po žluté z Benešova nad Černou (asi 6 km).

Zajímavosti na trase: Sokolčí - zřícenina hradu nad řekou Černou, Soběnovská přehrada - jedna z nejstarších hydroelektráren na území ČR, Fauna a flóra údolí Černé, Mlýn U Dubu - mlynářské řemeslo, výroba skla



Skála se zbytky hradu Sokolčí



Žofínský prales



Byl založen zvláštním výnosem hraběte Jiřího Františka Augusta Buquoye z 28. srpna 1838 v blízkosti osady Žofín a česko-rakouské hranice (2 km). Vedle méně známého pralesa Hojná Voda se jedná o nejstarší rezervaci v Evropě.

Z důvodu zajištění nerušeného vývoje pralesního ekosystému je Žofínský prales nepřístupný pro veřejnost a je chráněn oplocením také proti nežádoucímu vlivu jelení zvěře. Prohlédnout si jej však můžete, ať už pěšky nebo na kole, aspoň z kolem něj vedoucí cyklostezky č. 34 z Žofína k Huťskému rybníku. Přístup k rezervaci umožňuje také lesní cesta ze Žofína. Asi 500 m od západního okraje rezervace vede trasa zelené turistické značky z Pohorské Vsi do Hojné Vody.

Rakousko Mandelstein



Zvrcholu Mandelsteinu se nabízí krásný výhled na Novohradské hory.

Skalnatý a zalesněný Mandelstein(874 m n. m.), poslední výrazný vrchol na severu Novohradských hor, se tyčí pouhých několik set metrů od českých hranic, 7 km jižně od Nových Hradů. Vrchol Mendelsteinu je divoký a skalnatý, přístup na vrcholovou skálu usnadňují umělé vstupy a zábradlí. Výhled se nabízí především k severozápadu do Čech na panorama Novohradských hor a Slepíčních hor, za dobré viditelnosti lze spatřit např. kostel v Dobré Vodě. Pod vrcholem se nachází malý přístřešek a památník vyhnaným Němcům z oblasti v přilehlém českém pohraničí.

Přístup: Auto lze improvizovaně odstavit na opuštěném místě na nejvyšším bodě silnice z Harbachu do Heinrichsu. Vrchol Mendelsteinu je odstud vzdálen 15 minut chůze po červeném značení 607A (zpět stejnou cestou). Zajímavý asi čtyřhodinový pěší okruh se nabízí z obce Heinrichs(590 m n. m.) na severovýchodním úpatí hory: vzhůru na vrchol nás vede trasa 607A.

Motorikpark Xundwärts Parcour Hirschenwies

Vzdálenost od Svěboh: 16km Vstup: celoroční (zdarma)

(směr hraniční přechod Nové Hradky-Pyhrabruck, Heirichs bei Weitra, Harbach, Lauterbach)

Radost z pohybu zažijete v tomto hřišti poblíž vesničky Hirschenwies. Na ploše 25000 m²si můžete vyzkoušet své koordinační dovednosti a schopnosti jako je orientace, rovnováha, rytmus a zlepšíte si mobilitu, sílu, rychlost i vytrvalost. Všechny prvky a cvičení jsou vysvětleny symboly.



Dobrá Voda



Jeden z nejkrásnějších výletů je do Dobré Vody, kde se nachází nejvýznamnější poutní místo novohradská.

V roce 1698, kdy se šířila sláva léčivého pramene v Hojně Vodě, byl nedaleko od něj (asi 1,5 km) na severním úbočí Kraví Hory objeven pramen další, který brzy zastínil původní lázně v Hojně Vodě. Přímo nad novým pramenem byla postavena mariánská kaple a kolem ní vznikala osada zvaná Brünnel, později Dobrá Voda. Kaple brzy nestačila zástupům poutníků, kteří přicházeli i z ciziny, a tak tu byl v letech 1708 - 1715 z podnětu hraběte Karla Alberta Buquoye postaven výstavní poutní chrám Panny Marie Dobré rady (též Nanebevzaté). Buquoy si u kostela postavil letohrádek, fungovaly zde lázeňské budovy poskytující horké i studené vanové koupele. Nová osada byla oddělena od starší Hojné Vody a v roce 1717 získala statut městečka.

Umístění chrámu v krajině, jeho výstavnost a bohatost zařízení vyvolávají velkolepý dojem. Chrám byl nákladně opraven a je za poplatek přístupný. Stavbu s mělkým založením však trvale ohrožují paradoxně právě vodní prameny, nad nimiž stojí.

Naproti kostelu stojí fara z 18. století s trojúhelníkovým štítem členěným pilastry a zdobeným jehlancem a koulemi. V jižním průčelí jsou mezi okny výklenky se sochami. Fara dnes slouží jako domov řeholnic.

Z prostranství před kostelem je nádherný výhled do kraje, a to k Novým Hradům, za dobré viditelnosti i na Třeboňsko a k Jindřichovu Hradci.


Kráví Hora



Rozhledna na Kráví Hoře




Kráví Hora



Napoleonova hlava, Kráví Hora

(930m n.m.) - ocelová rozhledna 37m vysoká, z roku 1988 pro armádu, přestavěná 2001 a vstup zdarma - výhled na celé novohradsko i rakouskou část. Vedou sem 3 cesty, 1 pohodová i s dětmi, 2 riskantnější a náročnější. Pěkný půldenní výlet. Nahoře není občerstvení.

Paseky



Osadu Paseky najdeme přibližně 3 km vzdálenou od Horní Stropnice. Nachází se na kopečku na rovinaté louce, při cestě mezi obcemi Dlouhá Stropnice - Paseky a Dobrá Voda. V osadě trvale žije 6 obyvatel. Jedním z nich je Robert Blíženec, který zde žije od roku 1995 a zásadním způsobem ovlivnil a ovlivňuje okolní krajinu. Jde o soukromé pozemky na nichž je třeba se pohybovat s respektem.

Pohoří na Šumavě



Příjezdová ulice

Rakouská kaplička za hranicí



Ruiny kostela na Pohoří:
Dominanta kostela se na
jaře 1999 zřítla. Dnes
torzo památky postupně
obnovuje rakouský spolek
Bucherser-Heimatverein.
V kostele se konají
německo-české mše a v
jeho okolí řemeslné trhy.
Příliš češtiny tu ale
neuslyšíte.



Pohoří na Šumavě je jednou z nejnavštěvovanějších lokalit v katastru Pohorské Vsi. Významně se zde zvýšil turistický ruch po otevření hraničního přechodu pro cyklisty a pěší turisty. Hraniční přechod č. 27 byl otevřen 1. 4. 2007 .

Historie:

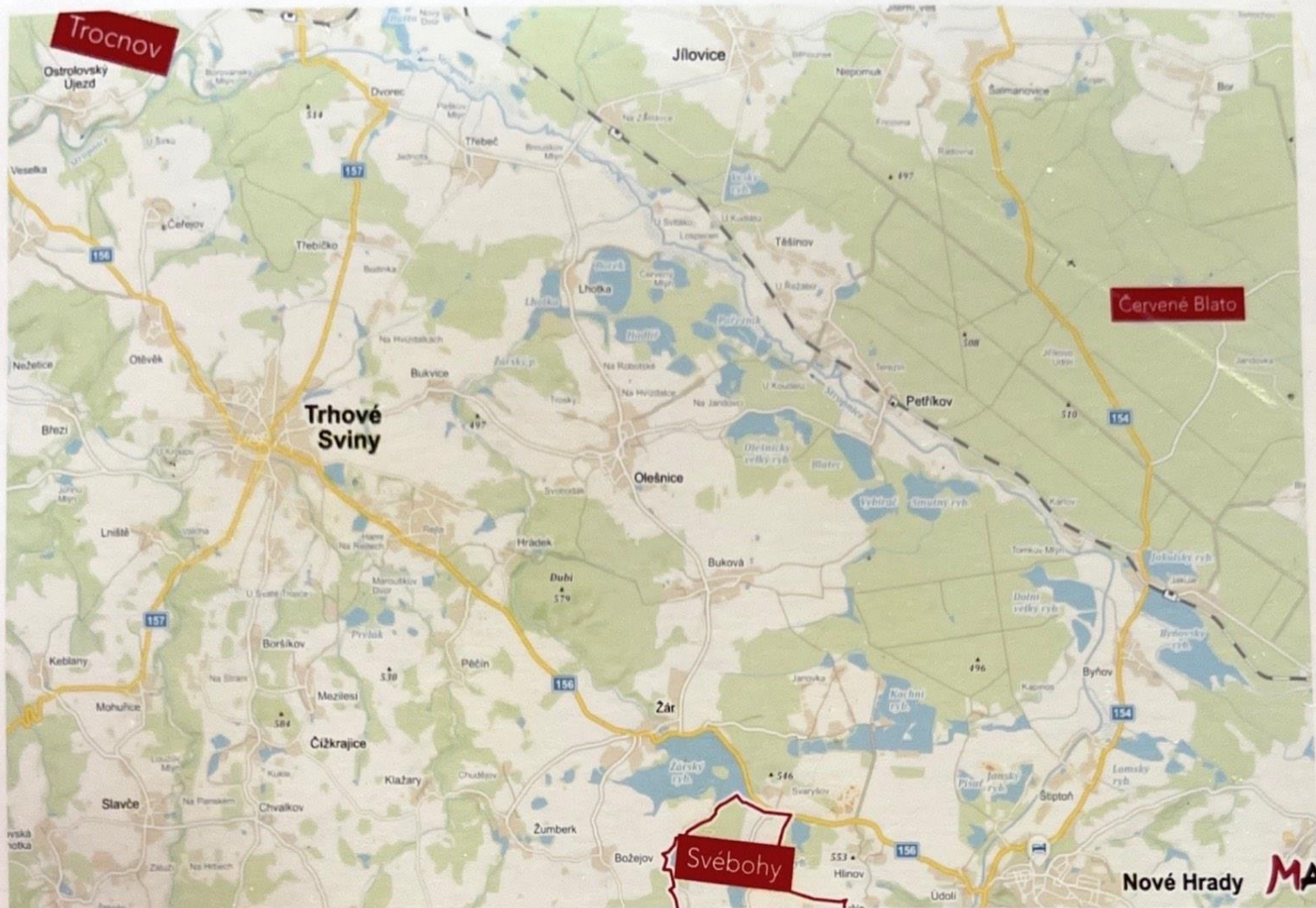
Před sto lety jste ráno cestou pro chleba nebo na poštu mohli minout jednu z osmi hospod, vedle vás proběhly děti do školy, potkali jste v sousedském rozhovoru Čecha s Němcem. Šli jste kolem obchodu s hračkami nebo **jste** mohli ochutnat pivo z místního pivovaru. Samozřejmostí byla nedělní bohoslužba v kostele Panny Marie Dobré rady či krátká vzpomínka **na** předky na nedalekém hřbitově. To všechno je dnes už nenávratně pryč. Dnes tu potkáte **jen** cyklisty nebo místní chalupáře. Na okolních loukách či u hlavní cesty lemované **alejí** staletých stromů najdete ještě základy bývalých stavení, z nichž některá z nich stála ještě na začátku 90. let. A když máte štěstí, najdete ve křoví kus dřevěného plotu s kováním.

Několik staletí se obec nazývala hlavně německy Buchers či Buchenwald. Vždyť na sarných hranicích s Rakouskem v Novohradských horách po celou dobu žila naprostá většina německy mluvících obyvatel. Podle sčítání lidu z roku 1890 mělo Pohoří 186 domů a 1 323 lidí. Z toho bylo 1 077 Němců a 246 Čechů. „Postupně tu byl zbudován železářský hamr, dále pivovar a lihovar. V roce 1923 byl oficiálně název tohoto městečka upraven na Pohoří na Šumavě. Osud si s městečkem zahrál hned dvakrát. Nejdřív po roce 1945, kdy musela Pohoří opustit většina odsunutých Němců, a pak v 50. letech, kdy se celá oblast ocitla v pohraničním pásmu. Zchátralé domy pak postupně zbourali vojáci anebo spadly samy. Pět rekreačních chalup už nemají s původní zástavbou nic společného. Nejnovější budovou je velký soukromý dům, který stojí na stejném místě jako bývalá fara. A přesně také tak vypadá.




historické foto Pohoří na Šumavě
(dříve Buchers)

Borovansko a Trhosvinensko




Památník Jana Žižky z Trocnova

Oblíbené výletní místo (rodiště Jana Žižky) najdete 3 km od Borovan. Návštěvníkům je k dispozici naučně-vzdělávací stezka v délce cca 4 km s deseti informačními panely, které mapují významné milníky husitství. Stezka vede od parkoviště před muzeem kolem základů Žižkova dvorce, podél louky pokračuje na okraji lesa k mohyle, třináctimetrovému žulovému pomníku vojevůdce, až k místu údajného Žižkova narození, což je dnes prostý pamětní kámen. Dále vede stezka poklidným lesem kolem starých rybníků s přírodními biotopy charakteristickými pro tuto oblast. Dalším zastavením je Mikšův dvorec a hráz Horního rybníka.



Červené blato (Jižní část CHKO Třeboňsko, Jiříkovo Údolí)



Trasa naučné pěší stezky je převážně tvořena povalovými chodníčky, které umožňují průchod měkkým terénem. Přibližně uprostřed stezky je vybudována terasa s překrásným výhledem na rašelinné jezírko.

Červené blato má své kouzlo ve všech ročních obdobích. Za návštěvu stojí zejména v květnu a červnu, v době květu rojovníku bahenního. Tento nevysoký keřík Vás nepřivítá pouze nádherným bílým květem, ale i omamnou vůní...

Značení: Začátek stezky vede po zelené turistické značce. Zbytek není nijak značen, protože zde není kam odbočit.

Výchozí bod: Stezka začíná na parkovišti v Jiříkově Údolí. K němu se nejlépe dostanete autem nebo na kole po silnici z Nových Hradů směrem na Třeboň.

Délka okruhu: 4 km, počet zastávek: 9
časová náročnost: 2 hod,
přístupnost: Fyzicky méně náročné.



Hluboká nad Vltavou



Nad městem, které se rozkládá na obou březích řeky Vltavy, už z dálky spatříte bílé zdi a zubatá cimbuří věží zámku Hluboká. Jeden z nejhezčích a nejnavštěvovanějších českých zámků dobře znáte z filmové pohádky *Pyšná princezna*, a jako v pohádce si budete připadat i při prohlídce a procházce městem.

V těsném sousedství zámku Hluboká nad Vltavou můžete zavítat do moc pěkné zoologické zahrady Ohrada.

České Budějovice



Jedna z možných tras jak si projít centrum Českých Budějovic:

Náměstí Přemysla Otakara II. (Samsonova kašna, Bludný kámen) - Katedrála sv. Mikuláše/Černá věž (z věže je krásná vyhlídka na město a okolí) - Hroznová ul - Krajinská ulice a sousedící Česká ulice - Piaristické náměstí (přilehlý gotický dominikánský klášter s kostelem Obětování Panny Marie a pozdně renesanční Solnice) - Panská ulice - Rabenštejnská věž - Slepé rameno Malše - Železná panna (gotická věž) - Biskupská ulice - Náměstí Přemysla Otakara II. (Radnice)

Třeboň



Kam se podívat:

zámek Třeboň (vybrat si můžete z několika prohlídkových tras)

Masarykovo náměstí

Schwarzenberská hrobka

pivovar Regent...

Pěší stezka: Cesta kolem Světa - lehká pěší trasa okolo rybníka Svět o délce 12 km s 12ti informačními panely. Na stezce uvidíte knížecí hrobku, pláž Ostende, rašeliniště a mnoho dalších zajímavostí. Na stezce jsou odpočinková místa s posezením s krásnými výhledy do okolní krajiny a také dvě místa, kde si můžete rozdělát oheň. Okruh začíná v parku u lázní Aurora (v jihovýchodní části lázeňského parku Lázní Aurora bylo vystavěno přírodní dětské hřiště) a končí na hrázi rybníka Svět. Vede po polních a lesních cestách, po lučních pěšinách a rybníční hrázi. Trasa není určena pro cyklisty.

Pro cyklisty: např. naučná stezka Okolo Třeboně (39km), stezka Rožmberk (15km)..

Český Krumlov



Pokud Vám nevadí hodně turistů můžete navštívit krásný romantický Český Krumlov. Korunou Českého Krumlova je hrad a zámek s nádhernou věží. Při prohlídce interiérů navštívíte slavný Maškarní sál i zámecké divadlo, jednu z nejzachovalejších barokních scén na světě. K českokrumlovskému zámku patří také medvědi, kteří se tu chovají od dob posledních Rožmberků, lapidárium, Plášťový most a zámecká zahrada s unikátním přírodním divadlem s otáčivým hledištěm. Český Krumlov by ztratil část svého kouzla nebýt řeky Vltavy, která obkružuje staré město i hradní ostroh. Na nábřeží si můžete odpočinout v řadě kaváren, hospůdek a restaurací a pozorovat vodáky. Pokud se chcete zapojit do života na řece sami, k dispozici jsou půjčovny lodí, raftů i vyhlídkové plavby.

Cyklovýlety

Na kole do Jílovického pivovaru - Příjemná nenáročná cyklotrasa



34 km trasa: Svěbohy - Střeziměřice - Božejov - Žár - Buková - Olešnice - Olešnice na Jandovci - Těšínov - Jílovice
a zpět Jílovice - Těšínov - Petříkov - Janovka - Svaryšov - Svěbohy
pro větší sportovce: pokud si chcete prodloužit trasu, z Jílovic můžete pokračovat až do Třeboně

Na kole do Třeboně - náročnější trasa (dlouhá 62 km tam i zpět)

Svěbohy - Svaryšov - Janovka - Petříkov - Jílovice - Kramolín - Kojákovice - Domanín - Třeboň a zpět



Doporučujeme stáhnout např. aplikaci [mapy.cz](https://www.mapy.cz), kde si můžete zadat nespočet cyklotras

Muzeum Kojákovice

Cestou do Třeboně se zastavte ve venkovském muzeu Kojákovice. Expozice je věnovaná vesnickému životu a vystěhovatelství do Ameriky v 19. století. Jedná se o zajímavou expozici o venkovském životě v minulých staletích. K vidění jsou předměty denní potřeby, kroje, nářadí i hračky. Nářadí a náčiní, které se používalo před sto lety v každé domácnosti, ukázky tradičních a dnes již zapomenutých jihočeských řemesel, dlouhé seznamy místních rodáků, kteří na konci 19. století odjeli hledat štěstí za oceán do daleké Ameriky.

Otevřeno: v sezoně



Schwarzenberská hrobka v Domaníně u Třeboně

Asi 1 km od třeboňského zámku v anglickém parku při jihovýchodní straně rybníka Svět, se nachází hrobka Schwarzenberků. O stavbu se zasloužili především Jan Adolf II. Schwarzenberg se svou manželkou kněžnou Eleonorou. Od roku 1784 byli příslušníci schwarzenberského rodu pohřbíváni v nedalekém hřbitovním kostelíku sv. Jiljí. Ten byl v druhé polovině 19. století zaplněn a nevyhovoval již přísným hygienickým předpisům. V parku se musí sesednout z kola.

